

# 島根県産スゲ属植物

岡 本 香\*

## The *Carex* species of Shimane Prefecture in Japan

Kaori OKAMOTO\*

まえがき

島根県の地勢は大部分が盆地状の平地や谷底平野の発達した地域であり、中国山脈と共に北東から南西にのびている。県内を南北の2つに分けると、北側は日本海に面して800m以下の山が到る所に散在し、南側は中国山地で1000m内外の山岳がみられる。気候は北側が冬季に降水量の多い山陰気候で、対馬海流の影響により気温が比較的温和である。南側は降水量も少なくない中国山地気候で、気温も低く寒暑の差が大きい。

筆者は県内のスゲ類のフロラを明らかにするために採集調査をした。この稿では1958年から1971年までに採集確認した59種4変種のスゲ類の目録と分布状態などについて述べる。

### 調査地域の植物景観

島根県産の植物については、すでに文献などに記載されている。県内の特産植物として陰陽竹・エダウチコザサ・大平桜・オオメノマンネングサ・オキタンポポ・オキノアブラギク・オツタチカンギク・カップシノ・サンインギク・サンベサワアザミ・シロバナトゲナシアザミ・チュウゴクコゴメグサ・ナガハザサ・ハマベヨメナなどが知られている。

県内の調査地域を出雲・石見・隠岐の3地区に分けて、各地区で2・3の調査地域における植物の概要について述べる。

### 出 雲 地 区

#### 松江市とその周辺地域

松江市は宍道湖と中海間の沖積低地に発達し、水の都として歴史と風光にめぐまれた山陰第一の都市である。この付近には白鹿山(154m)・嵩山(326m)・和久羅山(262m)・枕木山(456m)・三坂山(536m)・澄水山(513m)・大平山(503m)・朝日山(342m)などの山群がみられる。例えば嵩山付近の植物はアオキ・アカマツ・アカメガシワ・アセビ・アラカシ・イタドリ・イヌガラシ・イヌツゲ・イヌビワ・イヌワラビ・ウバユリ・ウラジログシ・ウラジロ・エゴノキ・エノコログサ・オニグルミ・オヒシバ・カクレミノ・カゴノキ・ガマ・カモジグサ・カラスザンショウ・カラムシ・キズタ・キツコウハグマ・キツネノボタン・ギボウシ・クサギ・クズ・クスノキ・クマノミズキ・クリ・クロマツ・クロガネモチ・コシアブラ・コシダ・コナラ・コマ

\* 岡山理科大学生物学教室 Department of Biology, Okayama College of Science, Shuku, Okayama, Japan,

ユミ・サカキ・サルトリイバラ・シイ・シラカシ・シャシャンボ・スイカズラ・スギ・スズメノカタビラ・スズメノヤリ・セトガヤ・ゼンマイ・ソバナ・タイサンボク・タツナミソウ・タニウツギ・タブノキ・チカラシバ・チゴユリ・チドメグサ・ツクバネウツギ・テイカカズラ・テリハノイバラ・トウバナ・ドクダミ・トベラ・ナガバモミジイチゴ・ナワシロイチゴ・ナワシログミ・ヌルデ・ネジキ・ネズミモチ・ネムノキ・ノイバラ・ノキシノブ・ノギラン・ノグルミ・ノジギク・バアソブ・ハイノキ・ハゼノキ・ヒサカキ・ヒノキ・ヒメコバンソウ・ヒメハギ・ヒメユズリハ・ヒメヤブラン・ヘクソカズラ・ホタルブクロ・マコモ・ミチヤナギ・ミツバアケビ・ミツバツツジ・ミミナグサ・ミヤコグサ・メヒシバ・ヤシヤブシ・ヤブガラシ・ヤブツバキ・ヤマハギ・ヤマハゼ・ヤマフジ・ヤマボクチ・ヤマホトトギス・ヤマモミジ・ヨツバムグラ・リョウブ・ワラビ・ワレモコウなどが生育する。松江市付近のスゲ類はアオスゲ・アゼスゲ・アゼナルコ・カサスゲ・クサスゲ・クロカワズスゲ・ゴウソ・シオクグ・シバスゲ・ジュズスゲ・シラスゲ・タチスゲ・ナキリスゲ・ニシノホンモンジスゲ・ノゲヌカスゲ・ヒカゲスゲ・ヒメカンスゲ・ヒメモエギスゲ・ヒゴクサ・マスクサ・ヤマアゼスゲなどが採集された。

#### 美保関とその周辺地域

島根半島の東端にあり、南は美保湾、北は日本海に面して、美保の北浦といわれる美しい海岸が続いて、出雲の国の神話と伝説の多いところでもある。特に関の五本松や美保神社など有名な観光地となっている。関の五本松のある丘の上からは大山・弓ヶ浜・中海などを遠望されて美しい風景は格別である。この地域の植物はアオキ・アカザ・アカマツ・アカメガシワ・アラカシ・イタビカズラ・イヌツゲ・イヌビワ・イノデ・ウツギ・ウバメガシ・ウラジロ・ウルシノキ・エノコログサ・カゴノキ・ガマズミ・カモジグサ・キズタ・キンミズヒキ・クサギ・クスノキ・クロマツ・ゲツケイジュ・コシダ・コナラ・サジガンクビソウ・サルトリイバラ・シイ・スギ・タイサンボク・タブノキ・ダンチク・ツガ・ツワブキ・テリハノイバラ・トベラ・ネジキ・ネズ・ネムノキ・ヌルデ・ノキシノブ・ハスノハカズラ・ハマウド・ハマナデシコ・ハマヒサカキ・ハマビワ・ヒイラギモクセイ・ヒノキ・ヘクソカズラ・ホタルブクロ・マルバグミ・メドハギ・モウソウチク・ヤシヤブシ・ヤブツバキ・ヤマハゼ・リョウブ・ワラビ・ワレモコウなどが生育する。スゲ類ではアオスゲ・クロカワズスゲ・ゴウソ・コウボウシバ・コウボウムギ・ジュズスゲ・シラスゲ・ナキリスゲ・ニシノホンモンジスゲ・ハマアオスゲ・ヒゴクサ・ヒカゲスゲ・ヒメカンスゲ・ヒメモエギスゲ・マスクサなどが採集された。

#### 日御碕と稲佐浜地域

日御碕は島根半島が日本海につきでたところにあり、断崖・岩礁と磯浜などの美しい海の風景がみられる。この付近にはウミネコの経島や日御碕灯台などがあり、さらに南の方には遠浅で砂浜の稲佐浜がある。この地域の植物はアカメガシワ・アキグミ・イソギク・イタチシダ・イタドリ・イヌビワ・オオマツヨイグサ・オカヒジキ・オニヤブソテツ・オナモミ・カナワラビ・カワラヨモギ・ギシギシ・クサギ・クズ・クロマツ・ケカモノハシ・コウブシ・サルトリイバ

ラ・ススキ・センダン・ツワブキ・テリハノイバラ・トベラ・ニセアカシア・ヌルデ・ネコハギ・ネズ・ネズミモチ・ネムノキ・ハスノハカズラ・ハチク・ハマアカザ・ハマウド・ハマエノコロ・ハマエンドウ・ハマゴウ・ハマナデシコ・ハマニガナ・ハマニンニク・ハマハコベ・ハマビワ・ハマヒサカキ・ハマヒルガオ・ハマボウフウ・ハマヨモギ・フキ・ホラシノブ・マサキ・マルバハギ・マンネングサ・ユズリハ・ラセイタソウなどが生育する。スゲ類ではアオスゲ・クサスゲ・クロカワズスゲ・ゴウソ・コウボウシバ・コウボウムギ・シバスゲ・ジュズスゲ・シラスゲ・ナキリスゲ・ハマアオスゲ・ヒカゲスゲ・ヒメカンスゲ・ヒメモエギスゲ・マスクサなどが採集された。

### 立久恵峡地域

出雲市の西を流れる神戸川の浸食によってできた集塊岩の峡谷で、新緑と紅葉の季節には特に情趣が深く、山陰の耶馬溪とも呼ばれている。川端には奇岩をのせた岩壁が続き、付近一帯は樹林でおおわれている。この地域の植物はアオキ・アカガシ・アカツメクサ・アカマツ・イヌガンソク・イヌビワ・イノモトソウ・イワガネゼンマイ・イワガラミ・イワギリソウ・イワヒバ・ウツギ・ウバユリ・ウラジロガシ・エノコログサ・オオメノマンネングサ・オニグルミ・キズタ・キツネノカミソリ・キツネノボタン・キンミズヒキ・クサギ・クジャクソウ・クスノキ・サカキ・サルトリイバラ・サワグルミ・シシガシラ・ジャノヒゲ・シラカシ・スギ・スダジイ・チジミザサ・ツユクサ・ツリフネソウ・テイカカズラ・トコロ・ヌルデ・ノキシノブ・ハリギリ・ヒノキ・ヒメヤブラン・ヒルガオ・フユイチゴ・ベニシダ・ホラシノブ・ミズヒキ・ヤブソテツ・ヤマカモジグサ・ヤマノイモ・ヤマハギ・ヤマモミジ・リョウメンシダ・ワラビ・ワレモコウなどが生育する。スゲ類ではアオスゲ・アゼスゲ・イトスゲ・カサスゲ・カワラスゲ・キンキカサスゲ・クサスゲ・ゴウソ・コカンスゲ・シバスゲ・ジュズスゲ・ショウジョウスゲ・シラスゲ・ナキリスゲ・ナルコスゲ・ニシノホンモンジスゲ・ノゲヌカスゲ・ヒカゲスゲ・ヒゴクサ・ヒメカンスゲ・ヒメゴウソ・ヒメモエギスゲ・フサナキリスゲ・マスクサ・ミヤマカンスゲ・ミヤマナルコスゲ・ヤチカワズスゲ・ヤマアゼスゲ・ヤワラスゲなどが採集された。

### 鬼の舌震地域

斐伊川の支流で馬木川の上流にある溪谷は花崗岩が浸蝕されて、両側の岩壁が高くそそり立ち、溪畔付近の老樹と溪流が種々の巨岩や淵にみられるなど自然の溪谷美がすばらしいところである。この地域の植物はアカマツ・アカメガシワ・アキグミ・アケビ・アラカシ・イタドリ・イタビカズラ・イヌビワ・イノデ・ウツギ・エノキ・エビズル・オニグルミ・キズタ・クサギ・クズ・クヌギ・クマシデ・クリ・ケヤキ・サワグルミ・シシガシラ・ジユウモンジシダ・シラカシ・スギ・ソヨゴ・ダイセンミツバツツジ・チゴユリ・チユウゴクササ・テイカカズラ・ナガバモミジイチゴ・ナラガシワ・ヌルデ・ネジキ・ネムノキ・ノイバラ・ノグルミ・ハンノキ・ヒノキ・ブナ・ミズナラ・ミヤマカタバミ・ヤマザクラ・ヤマハギ・ヤマノイモ・ワラビなどが生育する。スゲ類ではアオスゲ・アゼスゲ・イトスゲ・カサスゲ・カワラスゲ・カンスゲ・キンキカ

サスゲ・クサスゲ・コカンスゲ・ゴウソ・ジユズスゲ・ショウジョウスゲ・シラスゲ・タチスゲ・テキリスゲ・ナキリスゲ・ナルコスゲ・ニシノホンモンジスゲ・ヒカゲスゲ・ヒゴクサ・ヒメカンスゲ・ヒメモエギスゲ・フサナキリスゲ・マスクサ・ミヤマカンスゲ・ミヤマナルコスゲ・ヤチカワズスゲ・ヤマアゼスゲ・ヤワラスゲなどが採集された。

## 石 見 地 区

### 三 瓶 山 地 域

この山は島根県のほぼ中央にあり、花崗岩の台地を貫ぬいて噴出した鐘状火山である。それらは親三瓶(1126 m)・女三瓶(957 m)・子三瓶(961 m)・孫三瓶(907 m)のほかに大平山(801 m)・日影山(718 m)などの火山群からなる。なだらかな裾野は北の原・西の原・東の原など広大な草原がひろがり、牛馬の放牧がみられる。この地域の植物はアイバソウ・アカマツ・アカツメクサ・アカメガシワ・イタドリ・イタヤカエデ・イヌシデ・イワガラミ・ウツギ・ウメバチソウ・オカトラノオ・オケラ・オミナエシ・カシワ・カヤ・カンガレイ・キキヨウ・キツネノカミソリ・キツネノボタン・クサギ・クス・クヌギ・クマシデ・クリ・クロマツ・コバノガマズミ・コマツナギ・コナラ・サルトリイバラ・サンインギク・サンベサワアザミ・シバ・ジユウモンジシダ・シロネ・スギ・ススキ・セキショウ・ゼンマイ・ソバナ・ダイセンオトギリ・ダイセンヤナギ・タヌキマメ・タンナサワフタギ・チガヤ・チュウゴクコゴメグサ・チュウゴクザサ・ツリガネニンジン・ナナカマド・ナデシコ・ナラガシワ・ヌルデ・ネコヤナギ・ネムノキ・ノイバラ・ハウチワカエデ・ヒシ・ブナ・ホタルブクロ・マコモ・マツムシソウ・マルバハギ・ミズナラ・ミツバアケビ・メドハギ・ヤシャブシ・ヤブムラサキ・ヤマアザミ・ヤマツツジ・ヤマハギ・ヤマハゼ・ヤマフジ・ヨシ・リンドウ・レンゲツツジ・ワラビ・ワレモコウなどが生育する。スゲ類ではアオスゲ・アゼスゲ・アゼナルコ・アブラシバ・エナシヒゴクサ・オクノカンスゲ・カサスゲ・カワラスゲ・カンスゲ・クサスゲ・ゴウソ・コカンスゲ・コジユズスゲ・コハリスゲ・ササノハスゲ・シバスゲ・ジユズスゲ・ショウジョウスゲ・シラスゲ・ダイセンスゲ・タガネソウ・タチスゲ・ツクシミノボロスゲ・テキリスゲ・ナキリスゲ・ナルコスゲ・ノゲヌカスゲ・ヒカゲスゲ・ヒゴクサ・ヒナスゲ・ヒメカンスゲ・ヒメゴウソ・ヒメシラスゲ・ヒメモエギスゲ・フサナキリスゲ・マスクサ・ミヤマカンスゲ・ミヤマナルコスゲ・ヤマアゼスゲ・ヤチカワズスゲなどが採集された。

### 断 魚 溪 地 域

江川の支流で矢上川にある溪谷は、石英粗面岩が浸蝕されて両岸には直立節理が多く、断魚の滝・嫁ヶ淵などの奇勝絶景がある。またこの付近に大平山(403.7 m)・駒次山(422.7 m)や権現山(508 m)などの山群がみられる。この地域の植物はアカマツ・アカメガシワ・アラカシ・イカリソウ・イヌガヤ・イヌシデ・イヌワラビ・ウツギ・ウツボグサ・ウラジロ・エゴノキ・オニグルミ・オニユリ・カニクサ・カワヤナギ・キイチゴ・キズタ・ギボウシ・クサギ・クマザ

サ・クマシデ・クリ・ケヤキ・コナラ・シシガシラ・ジュウモンジシダ・シラカシ・スギ・セシダン・ソヨゴ・タラノキ・チジミザサ・テイカカズラ・ドクダミ・トラノオシダ・ナワシログミ・ヌルデ・ネムノキ・ノキシノブ・ノグルミ・ノブドウ・ハンノキ・ヒサカキ・ヒトリシズカ・ヒノキ・ミズナラ・ミツデウラボシ・ヤマハギ・ヤマハゼ・ヤマフジ・ヤマモミジ・ヤマモ・リョウブ・ワラビ・ワレモコウなどが生育する。スゲ類ではアオスゲ・アゼスゲ・イトスゲ・カサスゲ・カワラスゲ・カンスゲ・クサスゲ・ゴウソ・コカンスゲ・ジュズスゲ・ショウジョウスゲ・シラスゲ・タガネソウ・タチスゲ・テキリスゲ・ナキリスゲ・ナルコスゲ・ニシノホンモンズゲ・ノゲヌカスゲ・ヒカゲスゲ・ヒゴクサ・ヒメカンスゲ・ヒメシラスゲ・ヒメモエギスゲ・フサナキリスゲ・マスクサ・ミヤマカンスゲ・ミヤマナルコスゲ・ヤチカワズスゲ・ヤマアゼスゲなどが採集された。

### 千畳溪地域

江川の支流で八戸川の支流でもある日和川の溪谷は、石英粗面岩が浸蝕されて大淵・紅葉の滝・白藤の滝・千枚滝などの滝や淵が多く、両岸の奇勝とともに深い樹林におおわれて、新緑や紅葉の季節は溪谷美が格別である。

この地域の植物はアオキ・アカマツ・アカメガシワ・アキカラマツ・アケビ・アスナロ・アラカシ・アズキナシ・アベマキ・イカリソウ・イタドリ・イタヤカエデ・イヌガシ・イヌガヤ・イノデ・イノモトソウ・ウコギ・ウド・ウラジロ・エゴノキ・エノキ・オカトラノオ・オニグルミ・カシワ・ガマズミ・カヤ・カラスウリ・キジノオシダ・キズタ・キッコウハグマ・クサギ・クズ・クヌギ・クリ・コイラクサ・コウヤボウキ・コシダ・コナラ・サルトリイバラ・サワグルミ・サワフタギ・ジュウモンジシダ・シラカシ・シリブカガシ・スギ・ススキ・ゼンマイ・タラノキ・チガヤ・ツルグミ・ツルシキミ・テイカカズラ・ナワシログミ・ニワトコ・ヌスビトハギ・ヌルデ・ネジキ・ネムノキ・ノイバラ・ノグルミ・ハウチワカエデ・ヒサカキ・ヒノキ・フユイチゴ・ホシダ・ホタルブクロ・ミズキ・ミズナラ・ヤブガラシ・ヤブジラミ・ヤブツバキ・ヤブムラサキ・ヤマアザミ・ヤマアジサイ・ヤマツツジ・ヤマハギ・ヤマハゼ・ヤマフジ・ヤマボウシ・ヤマモミジ・リョウメンシダ・ワラビ・ワレモコウなどが生育する。スゲ類ではアオスゲ・アゼスゲ・カサスゲ・カワラスゲ・カンスゲ・クサスゲ・ゴウソ・コカンスゲ・ジュズスゲ・シラスゲ・タガネソウ・タチスゲ・ナキリスゲ・ナルコスゲ・ニシノホンモンズゲ・ヒゴクサ・ヒカゲスゲ・ヒメカンスゲ・ヒメモエギスゲ・フサナキリスゲ・ミヤマカンスゲ・ミヤマナルコスゲ・マスクサ・ヤチカワズスゲ・ヤマアゼスゲなどが採集された。

### 浜田市とその周辺地域

浜田市は石見地区のほぼ中央にあり、古くから海陸の交流点として開けている。この付近には断崖の多いリアス式海岸などがみられる。この地域の植物はアカマツ・アカメガシワ・アケビ・アスナロ・アセビ・イスノキ・イタドリ・イヌビワ・イノデ・エノコログサ・オカトラノオ・オトギリソウ・オニヤブソテツ・ギシギシ・キズタ・クサギ・クスノキ・クズ・クリ・クロマツ・

コシダ・コナラ・サルトリイバラ・シキミ・シラカシ・スイバ・スギ・ススキ・スダジイ・ゼンマイ・ソヨゴ・タイミンタチバナ・チガヤ・チシャノキ・ツタ・ツルグミ・ツワブキ・テイカカズラ・トベラ・ナワシロイチゴ・ナワシログミ・ヌルデ・ネズミモチ・ネムノキ・ノイバラ・ノキシノブ・ハスノハカズラ・ヒガンバナ・ヒサカキ・ヒメムカシヨモギ・ホタルブクロ・マサキ・マルバハギ・ミゾソバ・メヒシバ・メドハギ・ヤシヤブシ・ヤブツバキ・ヤマノイモ・ヤマハゼ・ヤマモモ・ユズリハ・ヨメナ・リュウブ・ワラビ・ワレモコウなどが生育する。スゲ類ではアオスゲ・アゼスゲ・アゼナルコ・カサスゲ・カワラスゲ・クロカワズスゲ・ゴウソ・コウボウシバ・コウボウムギ・コハリスゲ・ジュズスゲ・ショウジョウスゲ・シラスゲ・タガネソウ・タチスゲ・タニガワスゲ・ナキリスゲ・ニシノホンモンジスゲ・ノゲヌカスゲ・ハマアオスゲ・ヒカゲスゲ・ヒゴクサ・ヒメカンスゲ・ヒメモエギスゲ・マスクサ・ミヤマカンスゲ・ミヤマナルコスゲ・ヤチカワズスゲ・ヤマアゼスゲなどが採集された。

### 益田市とその周辺地域

益田市は島根県の西端にあり、益田川と高津川が流れる石見平野の中心である。さらに高津川の溪谷にそって南の方には津和野川の山峡がある。この付近には青野山(908m)などがあり、美しい山容がみられる。この地域の植物はアオキ・アカマツ・アカメガシワ・アキグミ・アスナロ・アセビ・アラカシ・イスノキ・イタドリ・イヌビワ・ウツギ・ウツボグサ・ウマノアシガタ・ウラジロガシ・エノキ・エノコログサ・オカトラノオ・オトギリソウ・ギシギシ・キズタ・キツネノボタン・クサギ・クズ・クリ・クロマツ・コシダ・コバノミツバツツジ・コナラ・サルトリイバラ・スイバ・スギ・ススキ・タイミンタチバナ・タネツケバナ・タブノキ・チガヤ・ツユクサ・ツリガネニンジン・ツワブキ・テイカカズラ・トベラ・ナワシログミ・ヌルデ・ネムノキ・ノゲシ・ハゼノキ・ヒサカキ・ヒノキ・ヒメユズリハ・ヒルガオ・ヘクソカズラ・ベニシダ・ホルトノキ・マサキ・マルバシヤリンバイ・ムクノキ・メヒシバ・モチノキ・ヤブコウジ・ヤブツバキ・ヤブラン・ヤマイ・ヤマツツジ・ヤマハゼ・ヤマフジ・ワラビ・ワレモコウなどが生育する。スゲ類ではアオスゲ・アゼスゲ・アゼナルコ・イトスゲ・カサスゲ・カワラスゲ・クサスゲ・クロカワズスゲ・ケタガネソウ・ゴウソ・コウボウシバ・コウボウムギ・コカンスゲ・ジュズスゲ・ショウジョウスゲ・シラスゲ・タガネソウ・タチスゲ・タニガワスゲ・ナキリスゲ・ナルコスゲ・ニシノホンモンジスゲ・ノゲヌカスゲ・ハマアオスゲ・ヒカゲスゲ・ヒゴクサ・ヒメカンスゲ・ヒメモエギスゲ・フサナキリスゲ・ベニイトスゲ・マスクサ・ミヤマカンスゲ・ミヤマナルコスゲ・ヤマアゼスゲ・ヤワラスゲなどが採集された。

## 隠岐地区

### 隠岐群島地域

隠岐は島根半島の東北海上にあり、史跡と伝説の島として、島前(知夫里島・中の島・西の島)と島後のほか180余の小島を含む群島である。気候は対馬海流の影響をうけて、寒暖ともに

比較的温和であり、地質は白頭火山帯に属し、アルカリ火山岩系であるといわれている。島前では玄武岩や粗面岩などからできている焼火山(451.7m)・高崎山(434.5m)・アカハゲ山(324.6m)・家督山(246.3m)などがある。島後では安山岩・玄武岩・粗面岩・片麻岩・流紋岩などからできている大満寺山(607.7m)・葛尾山(597.6m)・横尾山(572.8m)・鷲ヶ山(563m)・時張山(521.6m)・大峰山(507.6m)などがある。また島前と島後の第3紀層から植物や貝類などの化石も発見されている。この地域の特産植物はオオバアザミ・オオバシラキ・オキシヤクナゲ・オキタンポポ・オキノアブラギク・コバノネマガリザサ・シロバナオキタンポポ・ツバメウツギ・ミツバイワガサなどが知られており、寒地性植物としてイチイ・イワカガミ・エゾイタヤ・エゾオオバコ・エゾデンダ・オオエゾデンダ・カラスシキミ・クロベ・ハシドイ・ハマナスなど、暖地性植物としてアカガシ・イヌガシ・クスノキ・シロダモ・スタジイ・セッコク・タブノキ・ナゴラン・フウラン・ムギラン・ヤブツバキなどが生育する。スゲ類ではアオスゲ・アゼスゲ・アゼナルコ・エナシヒゴクサ・オクノカンスゲ・カサスゲ・カワラスゲ・キンキカサスゲ・クロカワズスゲ・ゴウソ・コウボウシバ・コウボウムギ・ココンスゲ・コジュズスゲ・シオクグ・シバスゲ・ジュズスゲ・ショウジョウスゲ・シラスゲ・タチスゲ・ナキリスゲ・ナルコスゲ・ニシノホンモンジスゲ・ノゲヌカスゲ・ハマアオスゲ・ヒカゲスゲ・ヒゲスゲ・ヒゴクサ・ヒメカンスゲ・ヒメゴウソ・ヒメシラスゲ・ヒメモエギスゲ・ヒロバスゲ・フサナキリスゲ・ホソバカンスゲ・マスクサ・ミヤマカンスゲ・ミヤマシラスゲ・ヤワラスゲなどが採集された。

### スゲ属植物目録

ここに収録したスゲ類は、筆者が島根県内で1958—1971年に採集したものであり、これらの標本は岡山理科大学生物学教室の標本室に保存されている。なお、隠岐産のスゲ類の一部は岡国夫氏の採集標本および資料(隠岐の植物(2)、北陸の植物:第17巻・第1号・24—25, 1969)によった。

1. *Carex aphanolepis* Fr. et Sav. (エナシヒゴクサ): Map 2.

大田市:三瓶山;隠岐郡:都万村;能義郡:伯太町.

2. *C. arenicola* Fr. Schm. (クロカワズスゲ): Map 3.

浜田市:久代;益田市:飯浦, 益田;松江市:西川津町;隠岐郡:西郷町塩浜, 布施村;簸川郡:大社町稲佐浜;八束郡:鹿島町恵曇, 島根町多古, 美保関町北浦・七類.

3. *C. biwensis* Fr. (マツバスゲ): Map 4.

大田市:三瓶町;飯石郡:赤来町赤名峠, 頓原町琴引山.

4. *C. blepharicarpa* Fr. (ショウジョウスゲ): Map 5.

出雲市:立久恵峡;大田市:大江高山, 奥畑, 三瓶山, 三瓶町;江津市:長良;益田市:横田;飯石郡:赤来町赤名峠・下赤名, 掛合町, 頓原町琴引山・吹ヶ峠, 三刀屋町殿河内;邑智郡:石見町断魚溪, 邑智町粕淵・九日市・酒谷・竹・浜原, 川本町因原, 桜江町千畳溪, 羽須美村, 瑞穂町出羽・岩屋・三坂峠・布施;大原郡:大東町下久野;隠岐郡:布施村, 五箇村重

栖, 西郷町大満寺山, 都万村那久, 西ノ島町; 鹿足郡: 柿木村仏峠, 日原町上横道・滝谷・日原, 津和野町須郷田山・津和野・部栄, 六日市町築山; 那賀郡: 旭町来尾・雲井山, 金城町柚根・横谷, 弥栄村木都賀・熊ノ山; 仁多郡: 仁多町鬼舌震・木地谷, 横田町出雲坂根・竹崎・窓山・三井野原・八川・横田; 能義郡: 伯太町, 広瀬町布部; 簸川郡: 佐田町下橋波; 美濃郡: 匹見町匹見・三葛, 美都町内石・都茂; 八束郡: 八雲村.

5. *C. bootiana* Hook. et Arn. (ヒゲスゲ): Map 6.

隠岐郡: 西郷町塩浜, 知夫村古海.

6. *C. bostrychostigma* Maxim. (ヤマジスゲ): Map 7.

大田市: 三瓶町; 飯石郡: 赤来町赤名峠; 邑智郡: 羽須美村; 仁多郡: 仁多町木地谷; 美濃郡: 匹見町匹見.

7. *C. ciliato-marginata* Nakai (ケタガネソウ): Map 8.

邑智郡: 瑞穂町三坂峠; 鹿足郡: 津和野町須郷田山・津和野, 日原町滝谷; 能義郡: 伯太町, 広瀬町広瀬・布部.

8. *C. confertiflora* Boott (ミヤマシラスゲ): Map 9.

隠岐郡: 海士町中里; 美濃郡: 匹見町匹見・三葛.

9. *C. conica* Boott (ヒメカンスゲ): Map 10.

出雲市: 立久恵峽; 大田市: 大江高山, 奥畑, 三瓶山; 江津市: 江津, 長良; 浜田市: 久代; 益田市: 飯浦, 烏帽子山, 益田, 美濃地; 松江市: 朝日山, 坂根峠, 嵩山, 西長江町, 本庄町, 和久羅山; 飯石郡: 赤来町赤名峠・下赤名, 掛合町, 頓原町琴引山・吹ヶ峠, 三刀屋町殿河内; 邑智郡: 石見町断魚溪, 邑智町九日市・酒谷, 桜江町千畳溪, 羽須美村, 瑞穂町出羽・岩屋・三坂峠・布施; 大原郡: 加茂町加茂中, 大東町上久野・下久野; 隠岐郡: 海士町海士・家督山・金光寺山・菱, 五箇村, 西郷町国分寺・大満寺山・中村・横尾山, 知夫村アカハゲ山・仁夫・古海, 都万村上那久・壇鏡滝・都万・那久, 西ノ島町国賀・高崎山・焼火山・三度, 布施村; 鹿足郡: 柿木村仏峠, 津和野町須郷田山・津和野・部栄, 日原町上横道・滝谷・日原, 六日市町築山; 那賀郡: 旭町来尾・雲井山, 金城町柚根・横谷, 三隅町岡見, 弥栄村木都賀・熊ノ山; 仁多郡: 仁多町鬼舌震・木地谷, 横田町出雲坂根・竹崎; 邇摩郡: 仁摩町馬路, 温泉津町松山; 能義郡: 伯太町伯太・安田関, 広瀬町布部; 簸川郡: 佐田町下橋波, 大社町大社・日御碕, 斐川町直江; 美濃郡: 匹見町匹見・三葛, 美都町内石・都茂; 八束郡: 島根町多古, 美保関町北浦・七類・関ノ五本松・美保関, 八雲村.

10. *C. curvicollis* Fr. et Sav. (ナルコスゲ): Map 11.

出雲市: 立久恵峽; 大田市: 大江高山, 奥畑, 三瓶山; 江津市: 長良; 益田市: 横田; 飯石郡: 赤来町赤名峠・下赤名, 頓原町琴引山・吹ヶ峠, 三刀屋町殿河内; 邑智郡: 石見町断魚溪, 邑智町乙原・粕淵・上川戸・九日市, 酒谷・浜原, 川本町因原, 桜江町千畳溪, 羽須美村, 瑞穂町出羽・岩屋・三坂峠; 大原郡: 木次町木次, 大東町出雲大東・上久野・下久野; 隠岐郡: 西郷町中条, 都万村那久; 鹿足郡: 柿木村仏峠, 津和野町須郷田山・津和野・部栄, 日



原町上横道・滝谷・日原，六日市町築山；那賀郡：旭町来尾，金城町袖根・横谷，弥栄村木都賀・熊ノ山；仁多郡：仁多町亀嵩・木地谷，横田町出雲坂根・鬼舌震・竹崎・窓山・三井野原・八川・横田；能義郡：伯太町，広瀬町布部；簸川郡：佐田町下橋波；美濃郡：匹見町匹見・三葛，美都町内石・都茂。

11. *C. daisenensis* Nakai (ダイセンスゲ) : Map 12.

大田市：三瓶山；平田市：一畑；飯石郡：赤来町赤名峠；邑智郡：瑞穂町出羽；那賀郡：弥栄村熊ノ山；能義郡：広瀬町西比田・布部。

12. *C. dickinsii* Fr. et Sav. (オニスゲ) : Map 13.

仁多郡：仁多町木地谷。

13. *C. dimorpholepis* Steud. (アゼナルコ) : Map 14.

大田市：三瓶山；浜田市：浜田；松江市：西川津町；隠岐郡：都万村；鹿足郡：津和野町須郷田山・津和野・部栄；那賀郡：旭町雲井山；簸川郡：佐田町下橋波；美濃郡：匹見町匹見。

14. *C. dispalata* Boott (カサスゲ) : Map 15.

出雲市：立久恵峽；大田市：大江高山，奥畑，三瓶山；江津市：江津，長良；浜田市：久代，下府，浜田；益田市：烏帽子山，益田，美濃地，横田；松江市：坂根峠，嵩山，西川津町，西長江町；飯石郡：赤来町赤名峠・下赤名，掛合町，頓原町吹ヶ峠，三刀屋町殿河内；邑智郡：石見町断魚溪，邑智町粕淵・酒谷・浜原，桜江町千畳溪，羽須美村，瑞穂町出羽・岩屋・布施；大原郡：加茂町，木次町木次，大東町出雲大東・上久野・下久野；隠岐郡：西郷町，都万村；鹿足郡：柿木村仏峠，津和野町須郷田山・津和野・部栄，日原町上横道・滝谷，六日市町築山；那賀郡：旭町来尾・雲井山，金城町横谷，三隅町岡見，弥栄村木都賀・熊ノ山；仁多郡：仁多町亀嵩・木地谷・仁多，横田町鬼舌震・横田；能義郡：伯太町伯太・安田関，広瀬町広瀬・布部；簸川郡：佐田町下橋波，斐川町直江；美濃郡：匹見町匹見・三葛，美都町内石・都茂；八束郡：宍道町佐々布，八雲村。

15. *C. dispalata* Boott var. *takeuchii* Ohwi (キンキカサスゲ) : Map 16.

出雲市：立久恵峽；飯石郡：掛合町；邑智郡：瑞穂町出羽；隠岐郡：西郷町；仁多郡：仁多町鬼舌震；美濃郡：美都町内石。

16. *C. doniana* Spreng. (シラスゲ) : Map 17.

出雲市：立久恵峽；大田市：大江高山，奥畑，三瓶山，三瓶町；浜田市：久代，浜田；平田市：灘；益田市：飯浦，烏帽子山，益田，美濃地；松江市：朝日山，坂根峠，坂本町，嵩山，西長江町，本庄町，和久羅山；飯石郡：掛合町，頓原町琴引山・吹ヶ峠，三刀屋町殿河内；邑智郡：石見町断魚溪，邑智町酒谷，桜江町千畳溪，羽須美村，瑞穂町出羽・岩屋・布施・三坂峠；隠岐郡：海士町金光寺山・中里，五箇村，西郷町国分寺・権現原・西郷・塩浜・中村，都万村歌木・上那久・壇鏡滝・都万・那久，西ノ島町，布施村；鹿足郡：柿木村仏峠，津和野町須郷田山・津和野・部栄，日原町上横道・滝谷，六日市町築山；那賀郡：旭町来尾・雲井山，

金城町横谷，三隅町岡見，弥栄村木都賀・熊ノ山；仁多郡：仁多町鬼舌震・木地谷；邇摩郡：仁摩町馬路，温泉津町松山；能義郡：伯太町伯太・安田関，広瀬町広瀬・布部；簸川郡：佐田町下橋波，大社町日御碕；美濃郡：匹見町匹見・三葛，美都町内石・都茂；八束郡：島根町多古，美保関町北浦・七類・関ノ五本松・美保関，八雲村。

17. *C. fernaldiana* Lév. et Van. (イトスゲ) : Map 18.

出雲市：立久恵峽；飯石郡：頓原町琴引山；邑智郡：石見町断魚溪，瑞穂町出羽・岩屋；鹿足郡：柿木村仏峠，日原町上横道・滝谷；那賀郡：金城町横谷；仁多郡：仁多町鬼舌震；美濃郡：匹見町匹見・三葛，美都町内石；八束郡：八雲村。

18. *C. fibrillosa* Fr. et Sav. (ハマアオスゲ) : Map 19.

大田市：五十猛；江津市：浅利；浜田市：下府，浜田；益田市：飯浦，益田；隠岐郡：海士町北分・豊田・菱・御波，五箇村福浦，西郷町西郷・塩浜・中村，知夫村古海，西ノ島町高崎鼻・船越・三度，布施村；簸川郡：大社町稻佐浜・日御碕；八束郡：鹿島町恵曇，島根町多古，美保関町北浦・七類。

19. *C. flabellata* Lév. et Van. (ヤマテキリスゲ) : Map 20.

美濃郡：匹見町匹見・三葛。

20. *C. foliosissima* Fr. Schm. (オクノカンスゲ) : Map 21.

大田市：三瓶山；飯石郡：頓原町琴引山・吹ヶ峠；隠岐郡：西郷町大満寺山；那賀郡：旭町来尾，金城町柚根・横谷；美濃郡：匹見町匹見・三葛，美都町内石。

21. *C. forficula* Fr. et Sav. (タニガワスゲ) : Map 22.

浜田市：浜田；益田市：益田；飯石郡：頓原町吹ヶ峠；邑智郡：瑞穂町三坂峠；那賀郡：旭町雲井山，三隅町岡見，弥栄村木都賀；美濃郡：匹見町匹見・三葛，美都町内石。

22. *C. gibba* Wahlenb. (マスクサ) : Map 23.

出雲市：立久恵峽；大田市：池田，大江高山，大田，奥畑，三瓶山；江津市：江津，長良；浜田市：久代，下府，浜田；平田市：灘；益田市：飯浦，烏帽子山，美濃地，横田；松江市：朝日山，床几山，城山，嵩山，西川津町，西長江町，本庄町，楽山，和久羅山；飯石郡：赤来町赤名峠，下赤名，掛合町，頓原町琴引山・吹ヶ峠，三刀屋町殿河内；邑智郡：石見町断魚溪，邑智町上川戸・酒谷・浜原，川本町因原，桜江町千畳溪，羽須美村，瑞穂町出羽・岩屋；大原郡：大東町出雲大東・上久野・下久野；隠岐郡：海士町家督山・海士・金光寺山・菱，五箇村北方・小路，西郷町国分寺・西郷・大満寺山・中村・横尾山，知夫村アカハゲ山・仁夫・古海，都万村上那久・壇鏡滝・都万，西ノ島町高崎山・焼火山・船越・三度，布施村；鹿足郡：柿木村仏峠，津和野町須郷田山・津和野・部栄，日原町上横道・滝谷・日原，六日市町築山；那賀郡：旭町来尾・雲井山，金城町柚根・横谷，三隅町岡見，弥栄村木都賀・熊ノ山；仁多郡：仁多町鬼舌震・亀嵩・木地谷，横田町出雲坂根・三井野原；邇摩郡：仁摩町馬路，温泉津町松山；能義郡：伯太町伯太・安田関，広瀬町広瀬・布部；簸川郡：佐田町下橋波，大社町大社・日御碕；美濃郡：匹見町匹見・三葛，美都町内石・都茂；八束郡：島根町多古，美保関

町北浦・関ノ五本松・美保関，八雲村。

23. *C. grallatoria* Maxim. (ヒナスゲ) : Map 24.

大田市：三瓶山。

24. *C. hakonensis* Fr. et Sav. (コハリスゲ) : Map 25.

大田市：三瓶山；邑智郡：瑞穂町岩屋；郡賀郡：金城町柚根・横谷；美濃郡：匹見町匹見。

25. *C. heterolepis* Bunge (ヤマアセスゲ) : Map 26.

出雲市：立久恵峽；大田市：池田，大江高山，奥畑，三瓶山；江津市：江津，長良；浜田市：下府，浜田；益田市：烏帽子山，益田，美濃地，横田；松江市：坂根峠，嵩山；飯石郡：赤来町赤名峠・下赤名，掛合町，頓原町琴引山・吹ヶ峠，三刀屋町殿河内；邑智郡：石見町断魚溪，邑智町乙原・上川戸・粕淵・九日市・酒谷・竹，川本町因原，桜江町千畳溪，羽須美村，瑞穂町出羽・岩屋・三坂峠・布施；大原郡：加茂町加茂中，木次町木次，大東町出雲大東・上久野・下久野；鹿足郡：柿木村仏峠，津和野町須郷田山・津和野，日原町上横道・滝谷・日原，六日市町築山；那賀郡：旭町来尾・雲井山，金城町横谷，三隅町岡見，弥栄村木都賀・熊ノ山；仁多郡：仁多町鬼舌震・亀嵩・木地谷，横田町出雲坂根・竹崎・窓山・三井野原・八川・横田；能義郡：伯太町伯太・安田関，広瀬町広瀬・布部；簸川郡：佐田町下橋波，斐川町直江；美濃郡：匹見町匹見・三葛，美都町内石・都茂；八束郡：宍道町佐々布，八雲村。

26. *C. incisa* Boott (カワラスゲ) : Map 27.

出雲市：立久恵峽；大田市：三瓶山；益田市：益田，美濃地，横田；飯石郡：掛合町，頓原町吹ヶ峠；邑智郡：石見町断魚溪，桜江町千畳溪，瑞穂町出羽；隠岐郡：西郷町国分寺・大満寺山・中村，都万村上那久・壇鏡滝；鹿足郡：柿木村仏峠，津和野町須郷田山・津和野・部栄，日原町滝谷，六日市町築山；那賀郡：旭町雲井山，三隅町岡見；仁多郡：仁多町鬼舌震；邇摩郡：温泉津町松山；能義郡：伯太町伯太・安田関，広瀬町布部；簸川郡：佐田町下橋波；美濃郡：匹見町匹見・三葛，美都町内石。

27. *C. insanae* Koidz. (ヒロバスゲ) : Map 28.

隠岐郡：西郷町大満寺山，都万村那久，布施村。

28. *C. ischnostachya* Steud. (ジュズスゲ) : Map 29.

出雲市：立久恵峽；大田市：大江高山，大田，三瓶山；浜田市：久代，下府，浜田；益田市：飯浦，烏帽子山，益田，美濃地，横山；松江市：朝日山，坂根峠，床几山，城山，嵩山，西川津町，西長江町，本庄町，楽山，和久羅山；飯石郡：赤来町赤名峠，掛合町，頓原町吹ヶ峠，三刀屋町殿河内；邑智郡：石見町断魚溪，桜江町千畳溪，羽須美村，瑞穂町出羽・岩屋・三坂峠；隠岐郡：海士町家督山・海士・金光寺山・菱，五箇村一宮・北方・小路・長尾田，西郷町国分寺・塩浜・大満寺山・東郷・中村・横尾山，知夫村アカハゲ山・仁夫，都万村上那久・釜・壇鏡滝・都万，西ノ島町国賀・高崎山・三度，布施村；鹿足郡：柿木村仏峠，津和野町須郷田山・津和野・部栄，日原町上横道・滝谷・日原，六日市町築山；那賀郡：旭町雲井山，金

城町横谷, 三隅町岡見, 弥栄村木都賀・熊ノ山; 仁多郡: 横田町三井野原; 能義郡: 伯太町伯太・安田関; 簸川郡: 大社町大社・日御碕, 佐田町下橋波; 美濃郡: 匹見町匹見・三葛, 美都町内石・都茂; 八束郡: 島根町多古, 美保関町北浦・七類・関ノ五本松・美保関・森山, 八雲村.

29. *C. japonica* Thunb. (ヒゴクサ): Map 30.

出雲市: 立久恵峽; 大田市: 奥畑, 三瓶山; 江津市: 江津, 長良; 浜田市: 久代, 浜田; 益田市: 烏帽子山, 益田, 美濃地; 松江市: 朝日山, 嵩山, 本庄町; 飯石郡: 赤来町赤名峠, 掛合町, 三刀屋町殿河内; 邑智郡: 石見町断魚溪, 桜江町千畳溪, 瑞穂町出羽; 隠岐郡: 五箇村一宮・福浦, 西郷町中村, 都万村都万, 西ノ島町焼火山; 鹿足郡: 柿木村仏峠, 津和野町須郷田山・津和野・部栄, 日原町上横道・滝谷・日原; 那賀郡: 旭町雲井山, 金城町横谷, 三隅町岡見, 弥栄村熊ノ山; 仁多郡: 仁多町鬼舌震, 横田町出雲坂根; 邇摩郡: 温泉津町松山; 能義郡: 伯太町伯太・安田関, 広瀬町広瀬・布部; 簸川郡: 佐田町下橋波; 美濃郡: 匹見町匹見・三葛.

30. *C. kiotensis* Fr. et Sav. (テキリスゲ): Map 31.

大田市: 三瓶山; 飯石郡: 赤来町赤名峠; 邑智郡: 瑞穂町出羽・三坂峠; 鹿足郡: 日原町; 仁多郡: 仁多町鬼舌震; 美濃郡: 匹見町匹見・三葛, 美都町内石.

31. *C. kobomugi* Ohwi (コウボウムギ): Map 32.

大田市: 五十猛; 江津市: 浅利; 浜田市: 久代, 下府; 益田市: 飯浦, 益田; 隠岐郡: 西郷町塩浜, 布施村; 簸川郡: 大社町稲佐浜; 八束郡: 鹿島町恵曇, 島根町多古, 美保関町北浦・七類.

32. *C. lanceolata* Boott (ヒカゲスゲ): Map 33.

出雲市: 立久恵峽; 大田市: 池田, 大江高山, 大田, 奥畑, 三瓶山, 三瓶町; 江津市: 江津, 長良; 浜田市: 久代, 下府, 浜田; 平田市: 一畑, 灘; 益田市: 飯浦, 烏帽子山, 益田, 美濃地, 横田; 松江市: 朝日山, 坂根峠, 坂本町, 床几山, 城山, 嵩山, 本庄町, 西川津町, 西長江町, 和久羅山; 飯石郡: 赤来町赤名峠・下赤名, 掛合町, 頓原町琴引山・吹ヶ峠, 三刀屋町殿河内; 邑智郡: 石見町断魚溪, 邑智町粕淵・上川戸・九日市・酒谷・竹・浜原, 川本町因原, 羽須美村, 瑞穂町出羽・岩屋・布施・三坂峠; 大原郡: 加茂町加茂中・木次町木次・大東町出雲大東・上久野・下久野; 隠岐郡: 海士町家督山・海士・金光寺山・菱, 五箇村一宮・福浦, 西郷町加茂・国分寺・権現原・塩浜・大満寺山・中村, 都万村上那久・壇鏡滝・都万, 西ノ島町国賀・船越, 知夫村アカハゲ山・古海, 布施村; 鹿足郡: 柿木村仏峠, 津和野町須郷田山・津和野・部栄, 日原町上横道・滝谷・日原, 六日市町築山; 那賀郡: 旭町来尾・雲井山, 金城町柚根・横谷, 三隅町岡見, 弥栄村木都賀・熊ノ山; 仁多郡: 仁多町鬼舌震・亀嵩・木地谷, 横田町出雲坂根・竹崎・窓山・三井野原・八川・横田; 邇摩郡: 仁摩町馬路, 温泉津町松山; 能義郡: 伯太町伯太・安田関, 広瀬町広瀬・布部; 簸川郡: 佐田町下橋波, 大社町大社・日御碕, 多岐町田儀, 斐川町直江; 美濃郡: 匹見町匹見・三葛, 美都町内石・都茂; 八束郡: 鹿島

町恵曇，島根町多古，美保関町北浦・七類・関ノ五本松・美保関，八雲村。

33. *C. leucochlora* Bunge (アオスゲ) : Map 34.

出雲市：立久恵峽；大田市：大江高山，大田，奥畑，三瓶山，三瓶町；江津市：江津，長良；浜田市：久代，下府，浜田；平田市：灘；益田市：飯浦，烏帽子山，益田，美濃地，横田；松江市：朝日山，坂根峠，坂本町，床几山，城山，嵩山，西川津町，西長江町，本庄町，楽山，和久羅山；飯石郡：赤来町赤名峠・下赤名，掛合町，三刀屋町殿河内；邑智郡：石見町断魚溪，邑智町乙原・粕淵・酒谷・浜原，川本町因原，桜江町千疊溪，羽須美村，瑞穂町出羽・岩屋；大原郡：加茂町加茂中，木次町木次，大東町出雲大東；隠岐郡：海士町家督山・海士・金光寺山・中里・菱，五箇村一宮・北方・小路，西郷町国分寺・塩浜・大満寺山・横尾山，知夫村アカハゲ山・知夫・古海，都万村上那久・壇鏡滝・都万・那久，西ノ島町国賀・高崎山・焼火山・三度，布施村；鹿足郡：津和野町須郷田山・津和野・部栄，日原町上横道・滝谷・日原；那賀郡：旭町来尾・雲井山，金城町横谷，三隅町岡見，弥栄村木都賀・熊ノ山；仁多郡：仁多町鬼舌震・亀嵩，横田町横田；邇摩郡：温泉津町松山，仁摩町馬路；能義郡：伯太町伯太・安田関，広瀬町広瀬・布部；簸川郡：佐田町下橋波，大社町大社・日御碕，多岐町田儀；美濃郡：匹見町匹見，美都町内石・都茂；八束郡：島根町多古，宍道町佐々布，美保関町北浦・七類・関ノ五本松・美保関，八雲村。

34. *C. macroglossa* Fr. et Sav. (コジュズスゲ) : Map 35.

大田市：三瓶山；邑智郡：瑞穂町出羽・岩屋；隠岐郡：西郷町大満寺山，知夫村知夫・仁夫，都万村都万・那久；仁多郡：横田町三井野原；邇摩郡：仁摩町馬路；能義郡：広瀬町布部；美濃郡：匹見町三葛。

35. *C. maculata* Boott (タチスゲ) : Map 36.

出雲市：立久恵峽；大田市：三瓶山；浜田市：久代；益田市：烏帽子山，益田，美濃地；松江市：朝日山，嵩山，和久羅山；飯石郡：赤来町赤名峠・下赤名；邑智郡：石見町断魚溪，桜江町千疊溪，羽須美村，瑞穂町出羽・岩屋；隠岐郡：西郷町中村，都万村都万・那久；鹿足郡：津和野町須郷田山・津和野・部栄；那賀郡：旭町雲井山，金城町横谷，弥栄村木都賀・熊ノ山；仁多郡：仁多町鬼舌震，横田町三井野原；邇摩郡：温泉津町松山；能義郡：広瀬町広瀬・布部；簸川郡：佐田町下橋波；美濃郡：匹見町匹見・三葛，美都町都茂；八束郡：八雲村。

36. *C. maximowiczii* Miq. (ゴウソ) : Map 37.

出雲市：立久恵峽；大田市：大江高山，奥畑，三瓶山；江津市：江津，長良；浜田市：久代，下府，浜田；益田市：益田，美濃地，横田；松江市：朝日山，坂根峠，坂本町，床几山，城山，嵩山，西川津町，西長江町，本庄町，楽山，和久羅山；飯石郡：赤来町赤名峠・下赤名，掛合町，頓原町琴引山・吹ヶ峠，三刀屋町殿河内；邑智郡：石見町断魚溪，桜江町千疊溪，邑智町上川戸，羽須美村，瑞穂町出羽・岩屋・布施・三坂峠；隠岐郡：五箇村一宮・福浦，西郷町塩浜・中村，都万村歌木・都万，布施村；鹿足郡：柿木村仏峠，津和町須郷田山・津和野・部

栄, 日原町上横道・滝谷・日原, 六日市町築山・六日市; 那賀郡: 旭町来尾・雲井山, 金城町  
 柚根・横谷, 弥栄村木都賀・熊ノ山; 仁多郡: 仁多町鬼舌震・木地谷, 横田町出雲坂根・三井  
 野原; 邇摩郡: 温泉津町松山; 伯太町伯太・安田関, 広瀬町広瀬・布部; 簸川郡: 佐田町下橋  
 波, 大社町; 美濃郡: 匹見町匹見・三葛, 美都町内石・都茂; 八束郡: 島根町多古, 美保関町  
 北浦・七類, 八雲村.

37. *C. mitrata* Fr. var. *aristata* Ohwi (ノゲヌカスゲ): Map 38.

出雲市: 立久恵峽; 大田市: 大田, 三瓶山; 浜田市: 浜田; 益田市: 益田, 美濃地; 松江  
 市: 床几山, 城山; 飯石郡: 赤来町赤名峠; 邑智郡: 石見町断魚溪, 桜江町千畳溪; 隠岐郡:  
 海士町中里・菱; 鹿足郡: 津和野町須郷田山・津和野; 邇摩郡: 温泉津町松山; 能義郡: 伯太  
 町伯太・安田関, 広瀬町.

38. *C. miyabei* Fr. (ピロウドスゲ): Map 39.

邑智郡: 瑞穂町出羽; 能義郡: 伯太町.

39. *C. mollicula* Boott (ヒメシラスゲ): Map 40.

大田市: 三瓶山; 邑智郡: 石見町断魚溪; 隠岐郡: 都万村都万; 那賀郡: 金城町横谷; 美濃  
 郡: 匹見町匹見.

40. *C. morrowii* Boott (カンスゲ): Map 41.

大田市: 三瓶山; 飯石郡: 赤来町赤名峠・下赤名, 掛合町, 頓原町琴引山・吹ヶ峠; 邑智  
 郡: 石見郡断魚溪, 邑智町酒谷, 桜江町千畳溪, 羽須美村, 瑞穂町出羽・岩屋・三坂峠; 鹿足  
 郡: 柿木村仏峠, 日原町上横道・滝谷, 六日市町築山; 那賀郡: 旭町来尾; 仁多郡: 仁多町鬼  
 舌震・木地谷, 横田町出雲坂根・窓山・三井野原; 能義郡: 伯太町; 美濃郡: 匹見町匹見・三  
 葛, 美都町内石.

41. *C. multifolia* Ohwi (ミヤマカンスゲ): Map 42.

出雲市: 立久恵峽; 大田市: 奥畑, 三瓶山; 松江市: 朝日山; 飯石郡: 赤来町赤名峠・下赤  
 名, 掛合町, 頓原町琴引山・吹ヶ峠; 邑智郡: 石見町断魚溪, 桜江町千畳溪, 羽須美村, 瑞穂  
 町出羽・岩屋・布施・三坂峠; 隠岐郡: 五箇村一宮・重栖, 西郷町大満寺山・中村, 都万村那  
 久, 知夫村仁夫, 布施村; 鹿足郡: 柿木村仏峠, 日原町上横道・滝谷, 六日市町築山; 那賀  
 郡: 旭町雲井山, 金城町柚根・横谷, 弥栄村木都賀・熊ノ山; 仁多郡: 仁多町鬼舌震・亀嵩・  
 木地谷, 横田町出雲坂根・三井野原・横田; 能義郡: 伯太町; 簸川郡: 佐田町下橋波; 美濃  
 郡: 匹見町匹見・三葛, 美都町内石・都茂; 八束郡: 八雲村.

42. *C. nakiri* Ohwi (ナキリスゲ): Map 43.

出雲市: 立久恵峽; 大田市: 池田, 大江高山, 大田, 奥畑, 三瓶山, 三瓶町; 江津市: 江  
 津, 長良; 浜田市: 久代, 下府, 浜田; 平田市: 鱒淵寺, 灘; 益田市: 飯浦, 烏帽子山, 益田,  
 美濃地, 横田; 松江市: 朝日山, 坂根峠, 坂本町, 床几山, 城山, 西川津町, 西長江町, 嵩山,  
 本庄町, 和久羅山; 飯石郡: 赤来町赤名峠・下赤名, 掛合町, 頓原町琴引山・吹ヶ峠, 三刀屋  
 町殿河内; 邑智郡: 石見町断魚溪, 邑智町上川戸・粕淵・九日市・酒谷・竹・浜原, 川本町因

原，桜江町千疊溪，羽須美村，瑞穂町出羽・岩屋・布施・三坂峠・大原郡：加茂町加茂中，木次町木次，大東町出雲大東・上久野・下久野；隠岐郡：海士町家督山・海士・金光寺山・菱，五箇村一宮・高尾山・福浦，西郷町加茂・国分寺・塩浜・大満寺山・中村，都万村上那久・壇鏡滝・都万，知夫村アカハゲ山・古海，西ノ島町大山・大津・高崎山・焼火山・三度，布施村；鹿足郡：柿木村仏峠，津和野町須郷田山・津和野・部栄，日原町上横道・滝谷・日原，六日市町築山；那賀郡：旭町来尾・雲井山，金城町柚根・横谷，三隅町岡見，弥栄村木都賀・熊ノ山；仁多郡：仁多町鬼舌震・亀嵩・木地谷，横田町出雲坂根・竹崎・窓山・三井野原・八川・横田；邇摩郡：仁摩町馬路，温泉津町松山；能義郡：伯太町伯太・安田関，広瀬町広瀬・布部；簸川郡：佐田町下橋波，大社町大社・日御碕，多岐町田儀，斐川町直江；美濃郡：匹見町匹見・三葛，美都町内石・都茂；八束郡：島根町多古，宍道町佐々布，美保関町北浦・七類・関ノ五本松・美保関，八雲村。

43. *C. nervata* Fr. et Sav. (シバスゲ) : Map 44.

出雲市：立久恵峡；大田市：三瓶山，三瓶町；松江市：朝日山，嵩山；飯石郡：赤来町赤名峠；隠岐郡：知夫村アカハゲ山，西ノ島町国賀；簸川郡：大社町；美濃郡：匹見町匹見，美都町内石。

44. *C. nubigena* Don var. *franchetiana* Ohwi (ツクシミノボロスゲ) : Map 45.

大田市：三瓶山，三瓶町；飯石郡：赤来町赤名峠，頓原町琴引山・吹ヶ峠；邑智郡：瑞穂町出羽・岩屋；那賀郡：金城町柚根・横谷；仁多郡：仁多町木地谷；美濃郡：匹見町三葛。

45. *C. omiana* Fr. et Sav. (ヤチカワズスゲ) : Map 46.

出雲市：立久恵峡；大田市：三瓶山；飯石郡：赤来町赤名峠・下赤名；邑智郡：石見町断魚溪，桜江町千疊溪，瑞穂町出羽・岩屋；那賀郡：旭町雲井山，金城町柚根・横谷；仁多郡：仁多町鬼舌震，横田町三井野原；美濃郡：匹見町匹見・三葛，美都町内石。

46. *C. otaruensis* Fr. (オタルスゲ) : Map 47.

飯石郡：赤来町下赤名；邑智郡：瑞穂町岩屋；美濃郡：匹見町匹見・三葛。

47. *C. pachygyna* Fr. et Sav. (ササノハスゲ) : Map 48.

大田市：三瓶山；飯石郡：赤来町赤名峠；那賀郡：旭町来尾；能義郡：伯太町；美濃郡：美都町内石。

48. *C. phacota* Spreng. var. *gracilispica* Kükenth. (ヒメゴウソ) : Map 49.

出雲市：立久恵峡；大田市：三瓶山；隠岐郡：都万村都万；那賀郡：弥栄村熊ノ山；仁多郡：横田町三井野原；美濃郡：匹見町匹見・三葛。

49. *C. pisiformis* Boott (ホンモンジスゲ) : Map 50.

邑智郡：瑞穂町出羽；那賀郡：弥栄村木都賀；美濃郡：匹見町匹見・三葛，美都町内石。

50. *C. pocilliformis* Boott (ヒメモエギスゲ) : Map 51.

出雲市：立久恵峡；大田市：三瓶山；江津市：江津，長良；浜田市：久代，浜田；益田市：益田，美濃地；松江市：朝日山，坂根峠，坂本町，床几山，城山，嵩山，西川津町，西長江町，

楽山, 和久羅山; 飯石郡: 赤来町赤名峠・下赤名, 掛合町; 邑智郡: 石見町断魚溪, 桜江町千疊溪; 隠岐郡: 五箇村一宮, 西郷町国分寺・西郷, 都万村大津久・上那久・都万, 西ノ島町波上, 布施村; 鹿足郡: 津和野町須郷田山・津和野, 日原町; 那賀郡: 旭町雲井山, 三隅町岡見; 仁多郡: 仁多町鬼舌震; 邇摩郡: 仁摩町馬路, 温泉津町松山; 能義郡: 伯太町伯太・安田関; 簸川郡: 佐田町下橋波, 大社町; 八束郡: 美保関町関ノ五本松・美保関.

51. *C. pumila* Thunb. (コウボウシバ): Map 52.

大田市: 五十猛; 江津市: 浅利; 浜田市: 久代, 下府; 益田市: 飯浦, 益田; 隠岐郡: 五箇村重栖, 西郷町塩浜・中村, 布施村; 簸川郡: 大社町稻佐浜; 八束郡: 鹿島町恵曇, 島根町多古, 美保関町北浦・七類.

52. *C. reinii* Fr. et Sav. (コカンスゲ): Map 53.

出雲市: 立久恵峽; 飯石郡赤来町赤名峠・下赤名, 頓原町琴引山・吹ヶ峠; 邑智郡: 石見町断魚溪, 桜江町千疊溪, 羽須美村, 瑞穂町岩屋; 隠岐郡: 都万村上那久・壇鏡滝; 鹿足郡: 柿木村仏峠, 日原町上横道・滝谷・日原, 六日市町築山; 那賀郡: 旭町来尾; 仁多郡: 仁多町鬼舌震, 横田町出雲坂根・八川; 簸川郡: 佐田町下橋波; 美濃郡: 匹見町匹見, 美都町内石.

53. *C. rugata* Ohwi (クサスゲ): Map 54.

出雲市: 立久恵峽; 大田市: 大田, 三瓶山; 益田市: 益田, 美濃地; 松江市: 朝日山, 嵩山, 西川津町, 本庄町, 楽山; 飯石郡: 赤来町赤名峠; 邑智郡: 石見町断魚溪, 桜江町千疊溪; 鹿足郡: 津和野町須郷田山・津和野; 那賀郡: 三隅町岡見; 仁多郡: 仁多町鬼舌震; 邇摩郡: 仁摩町馬路; 能義郡: 伯太町伯太・安田関; 美濃郡: 匹見町匹見, 美都町内石; 八束郡: 八雲村.

54. *C. satsumensis* Fr. et Sav. (アブラシバ): Map 55.

大田市: 三瓶山.

55. *C. scabriculumis* Ohwi (フサナキリスゲ): Map 56.

大田市: 三瓶山; 飯石郡: 赤来町赤名峠・下赤名; 邑智郡: 石見町断魚溪, 邑智町乙原・粕淵, 桜江町千疊溪, 瑞穂町三坂峠; 大原郡: 木次町木次, 大東町出雲大東; 隠岐郡: 都万村壇鏡滝, 布施村; 鹿足郡: 津和野町須郷田山・津和野・部栄; 那賀郡: 金城町柚根・横谷, 弥栄村木都賀・熊ノ山; 仁多郡: 仁多町鬼舌震, 横田町出雲坂根・竹崎・横田; 斐川郡: 佐田町下橋波; 美濃郡匹見町匹見・三葛, 美都町内石; 八束郡: 八雲村.

56. *C. scabrifolia* Steud. (シオクグ): Map 57.

松江市: 本庄町; 隠岐郡: 海士町中里, 五箇村灘, 都万村上那久, 西ノ島町浦郷.

57. *C. shimidzensis* Fr. (ミヤマナルコスゲ): Map 58.

出雲市: 立久恵峽; 大田市: 三瓶山; 浜田市: 浜田; 益田市: 益田, 美濃地; 松江市: 朝日山; 飯石郡: 赤来町赤名峠・下赤名; 邑智郡: 石見町断魚溪, 桜江町千疊溪, 羽須美村, 瑞穂町出羽・岩屋・三坂峠; 鹿足郡: 津和野町須郷田山・津和野・部栄, 日原町上横道・滝谷, 六日市町築山; 那賀郡: 旭町雲井山, 弥栄村木都賀; 仁多郡: 仁多町鬼舌震, 横田町出雲坂根・



窓山；美濃郡：匹見町匹見・三葛，美都町内石。

58. *C. siderosticta* Hance (タガネソウ)：Map 59.

大田市：三瓶山，三瓶町；飯石郡：掛合町，頓原町琴引山・吹ヶ峠；邑智郡：石見町断魚溪，川本町因原，桜江町千疊溪，羽須美村，瑞穂町出羽・岩屋・布施・三坂峠；鹿足郡：柿木村仏峠，津和野町津和野・部栄，六日市町築山；那賀郡：旭町来尾，金城町柚根・横谷，弥栄村木都賀・熊ノ山；仁多郡：仁多町鬼舌震・亀嵩・木地谷，横田町出雲坂根・窓山・三井野原・八川；簸川郡：佐田町下橋波；美濃郡：匹見町匹見・三葛，美都町内石。

59. *C. sikokiana* Fr. et Sav. (ベニイトスゲ)：Map 60.

鹿足郡：柿木村仏峠；美濃郡：匹見町匹見，美都町内石。

60. *C. stenostachys* Fr. et Sav. (ニシノホンモンジスゲ)：Map 61.

出雲市：立久恵峽；大田市：池田，大江高山，大田，奥田，三瓶山，三瓶町；江津市：長良；浜田市：浜田；益田市：益田，美濃地；松江市：朝日山，坂本町，城山，嵩山，西長江町，本庄町，楽山，和久羅山；飯石郡：赤来町赤名峠・下赤名，掛合町，頓原町琴引山・吹ヶ峠，三刀屋町殿河内；邑智郡：石見町断魚溪，邑智町九日市・酒谷，桜江町千疊溪，羽須美村，瑞穂町出羽・岩屋・三坂峠；隠岐郡：海士町菱，五箇村北方・小路・重栖，西郷町有木・加茂・国分寺・西郷・大満寺山・中条，知夫村知夫，都万村上那久・壇鏡滝・那久，西ノ島町大津・船越；鹿足郡：柿木村仏峠，津和野町須郷田山・津和野・部栄，日原町上横道・滝谷，日原，六日市町築山；那賀郡：旭町雲井山，金城町柚根・横谷，弥栄村木都賀・熊ノ山；仁多郡：仁多町鬼舌震・木地谷，横田町出雲坂根・窓山・三井野原・八川；邇摩郡：仁摩町馬路，温泉津町松山；能義郡：伯太町伯太・安田関，広瀬町広瀬・布部；簸川郡：佐田町下橋波；美濃郡：匹見町匹見・三葛，美都町内石・都茂；八東郡：島根町多古，美保関町北浦・七類・美保関，八雲村。

61. *C. temnolepis* Fr. (ホソバカンスゲ)：Map 62.

隠岐郡：西郷町大満寺山・中条，都万村那久，布施村布施。

62. *C. thunbergii* Steud. (アゼスゲ)：Map 63.

出雲市：立久恵峽；大田市：大江高山，奥畑，三瓶山；江津市：江津，長良；浜田市：久代，下府，浜田；益田市：益田，美濃地，横田；松江市：朝日山，嵩山，西長江町，楽山，和久羅山；飯石郡：赤来町赤名峠，掛合町，頓原町吹ヶ峠，三刀屋町殿河内；邑智郡：石見町断魚溪，邑智町粕淵，桜江町千疊溪，羽須美村，瑞穂町出羽・岩屋・布施・三坂峠；大原郡：加茂町加茂中，大東町出雲大東・上久野；隠岐郡：五箇村，西郷町，都万村；鹿足郡：津和野町須郷田山・津和野・部栄，日原町上横道・滝谷，六日市町築山；那賀郡：旭町雲井山，金城町柚根・横谷，弥栄村木都賀・熊ノ山；仁多郡：仁多町鬼舌震，横田町出雲坂根・三井野原・横田；能義郡：伯太町伯太・安田関，広瀬町広瀬・布部；簸川郡：佐田町下橋波，斐川町直江；美濃郡：匹見町匹見・三葛，美都町内石・都茂；八東郡：宍道町佐々布，八雲村。

63. *C. transversa* Boott (ヤワラスゲ)：Map 64.

出雲市：立久恵峠；隠岐郡：知夫村知夫，西ノ島町浦郷；鹿足郡：津和野町須郷田山・津和野；能義郡：伯太町；簸川郡：佐田町下橋波。

### スゲ属植物の分布

島根県は北東から南西にのびており，隠岐群島を別にして県内を北部・中部・南部の3地域に分けると，北部は日本海に面する沿岸地域であり，中部は木次盆地・仁多盆地などの山間盆地や出雲平野・石見平野などの平野を含む地域である．南部は中国山地を含む山岳地域であり，これらの地域で採集された59種4変種のスゲ類の分布を明らかにするため，「堀川地理方形区法」を用いて分布図を作成した．Map 1 は全調査地域を示し，Map 2-Map 64 はスゲ類の分布図で，これらを比較検討した結果，次の6群に分けられることができた．

#### 第1群：全地域に分布するもの

アオスゲ (Map 34)，アゼスゲ (Map 63)，カサスゲ (Map 15)，カワラスゲ (Map 27)，クサスゲ (Map 54)，ゴウソ (Map 37)，シバスゲ (Map 44)，ジユズスゲ (Map 29)，シラスゲ (Map 17)，タチスゲ (Map 36)，タニガワスゲ (Map 22)，ナキリスゲ (Map 43)，ニシノホンモンジスゲ (Map 61)，ヒカゲスゲ (Map 33)，ヒゴクサ (Map 30)，ヒメカンスゲ (Map 10)，マスクサ (Map 23)，ミヤマナルコスゲ (Map 58)，ヤマアゼスゲ (Map 26)．

#### 第2群：北部地域に分布するもの

クロカワズスゲ (Map 3)，コウボウシバ (Map 52)，コウボウムギ (Map 32)，シオクグ (Map 57)，ハマアオスゲ (Map 19)．

#### 第3群：北部から中部地域に分布するもの

アゼナルコ (Map 14)，ノゲヌカスゲ (Map 38)，ヒメモエギスゲ (Map 51)，ヤワラスゲ (Map 64)．

#### 第4群：中部から南部地域に分布するもの

アブラシバ (Map 55)，イトスゲ (Map 18)，エナシヒゴクサ (Map 2)，カンスゲ (Map 41)，キンキカサスゲ (Map 16)，コカンスゲ (Map 53)，コジユズスゲ (Map 35)，コハリスゲ (Map 25)，ササノハスゲ (Map 48)，ショウジョウスゲ (Map 5)，ダイセンスゲ (Map 12)，タガネソウ (Map 59)，ツクシミノボロスゲ (Map 45)，テキリスゲ (Map 31)，ナルコスゲ (Map 11)，ヒナスゲ (Map 24)，ヒメゴウソ (Map 49)，ヒメシラスゲ (Map 40)，フサナキリスゲ (Map 56)，マツバスゲ (Map 4)，ミヤマカンスゲ (Map 42)，ヤマジスゲ (Map 7)，ヤチカワズスゲ (Map 46)．

#### 第5群：南部地域に分布するもの

オクノカンスゲ (Map 21)，オタルスゲ (Map 47)，オニスゲ (Map 13)，ケタガネソウ (Map 8)，ピロウドスゲ (Map 39)，ベニイトスゲ (Map 60)，ホンモンジスゲ (Map 50)，ミヤマシラスゲ (Map 9)，ヤマテキリスゲ (Map 20)．

#### 第6群：隠岐群島地域のみ分布するもの

ヒゲスゲ (Map 6), ヒロバスゲ (Map 28), ホソバカンスゲ (Map 62).

### 考察および結言

島根県産のスゲ類については総括的な文献がないので、筆者は1958年から採集調査を試みた。1971年現在の調査から、県内の160地域で59種4変種のスゲ類を確認した。各地区別では出雲地区の55地域で48種4変種、石見地区の55地域で54種4変種、隠岐地区の50地域で36種3変種である。3地区で採集されたスゲ類はアオスゲ・アゼスゲ・アゼナルコ・オクノカンスゲ・カサスゲ・カワラスゲ・キンキカサスゲ・クロカワズスゲ・ゴウソ・コウボウシバ・コウボウムギ・コカンスゲ・コジュズスゲ・シバスゲ・ジュズスゲ・ショウジョウスゲ・シラスゲ・タチスゲ・ナキリスゲ・ナルコスゲ・ニシノホンモンジスゲ・ノゲヌカスゲ・ハマアオスゲ・ヒカゲスゲ・ヒゴクサ・ヒメカンスゲ・ヒメゴウソ・ヒメモエギスゲ・フサナキリスゲ・マスクサ・ミヤマカンスゲ・ヤワラスゲの29種3変種である。2地区で採集されたスゲ類は、出雲・石見地区でイトスゲ・オタルスゲ・カンスゲ・クサスゲ・ケタガネソウ・コハリスゲ・ササノハスゲ・ダイセンスゲ・タガネソウ・タニガワスゲ・ツクシミノボロスゲ・テキリスゲ・ビロウドスゲ・マツバスゲ・ミヤマナルコスゲ・ヤチカワズスゲ・ヤマアゼスゲ・ヤマジスゲの17種1変種、出雲・隠岐地区でシオクグの1種、石見・隠岐地区でエナシヒゴクサ・ヒメシラスゲ・ミヤマシラスゲの3種である。

各地区で未採集のスゲ類は、出雲地区でアブラシバ・エナシヒゴクサ・ヒゲスゲ・ヒナスゲ・ヒメシラスゲ・ヒロバスゲ・ベニイトスゲ・ホソバカンスゲ・ホンモンジスゲ・ミヤマシラスゲ・ヤマテキリスゲの11種、石見地区でオニスゲ・シオクグ・ヒゲスゲ・ヒロバスゲ・ホソバカンスゲの5種、隠岐地区でアブラシバ・イトスゲ・オタルスゲ・オニスゲ・カンスゲ・クサスゲ・ケタガネソウ・コハリスゲ・ササノハスゲ・ダイセンスゲ・タガネソウ・タニガワスゲ・ツクシミノボロスゲ・テキリスゲ・ヒナスゲ・ビロウドスゲ・ベニイトスゲ・ホンモンジスゲ・マツバスゲ・ミヤマナルコスゲ・ヤマアゼスゲ・ヤマジスゲ・ヤマテキリスゲ・ヤチカワズスゲの23種1変種である。また従来の文献に記載されているが、オオクグ(出雲)・キシウナキリスゲ(隠岐)・ジングウスゲ(出雲)などは採集されていない。各地区のみで採集されたスゲ類は、出雲地区でオニスゲ、石見地区でアブラシバ・ヒナスゲ・ベニイトスゲ・ホンモンジスゲ・ヤマテキリスゲ、隠岐地区でヒゲスゲ・ヒロバスゲ・ホソバカンスゲなどがある。県内産のスゲ類は主として温帯に分布するアゼスゲ・エナシヒゴクサ・オクノカンスゲ・オタルスゲ・カワラスゲ・ケタガネソウ・コカンスゲ・コジュズスゲ・コハリスゲ・ササノハスゲ・ショウジョウスゲ・タガネソウ・タニガワスゲ・ツクシミノボロスゲ・ナルコスゲ・ヒカゲスゲ・ヒナスゲ・ヒメカンスゲ・ヒメシラスゲ・ヒロバスゲ・ビロウドスゲ・マスクサ・ミヤマカンスゲ・ミヤマシラスゲ・ミヤマナルコスゲ・ヤチカワズスゲ・ヤマアゼスゲ・ヤマジスゲ・ヤマテキリスゲなど、暖帯に分布するゴウソ・ベニイトスゲ・ホンモンジスゲなど、温帯から暖帯に分布するアオスゲ・イトスゲ・カサスゲ・カンスゲ・キンキカサスゲ・クサスゲ・クロカワズスゲ・コウボウ

ムギ・シバスゲ・ジュズスゲ・シラスゲ・ダイセンスゲ・テキリスゲ・ナキリスゲ・ニシノホンモンジスゲ・ヒゴクサ・マツバスゲ・ヤワラスゲなど。温帯から亜熱帯に分布するアブラシバ・コウボウシバ・ハマアオスゲ・シオクグなど。温帯から熱帯に分布するアゼナルコ・ヒメゴウソなど。暖帯から亜熱帯に分布するタチスゲ・ヒメモエギスゲ・フサナキリスゲなどである。

出雲・石見地区はスゲ類の種数も比較的が多いが、隠岐地区は群島と呼ばれるように隔離された島々であり、種数も限られることであろう。しかし出雲・石見地区で採集されないスゲ類（例えばヒゲスゲ・ヒロバスゲ・ホソバカンスゲなど）もあると思われる。

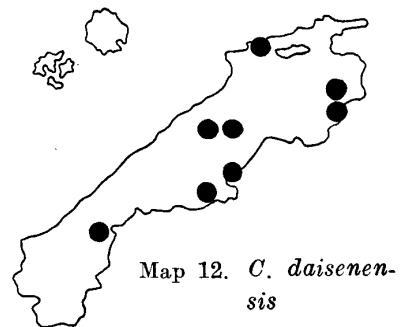
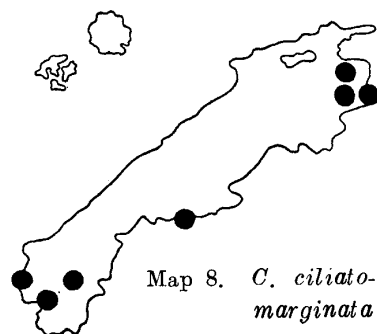
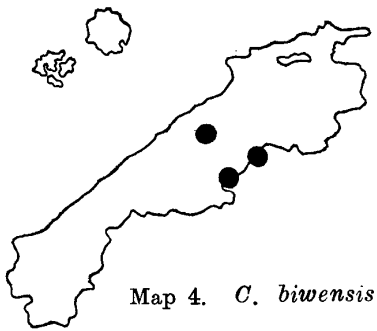
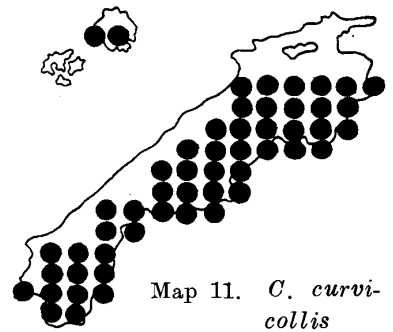
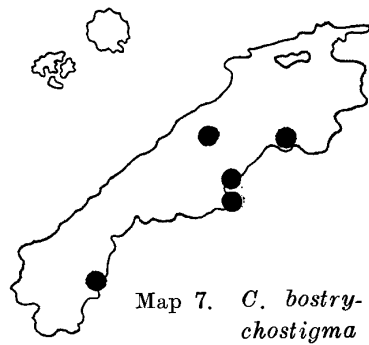
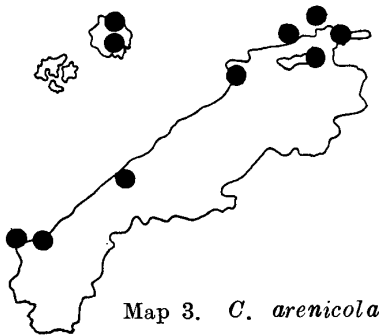
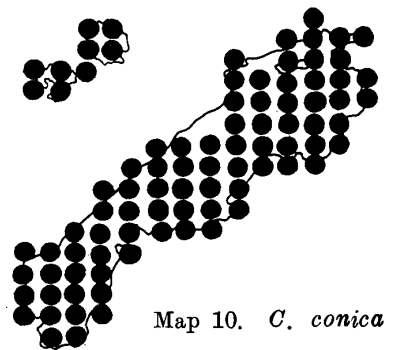
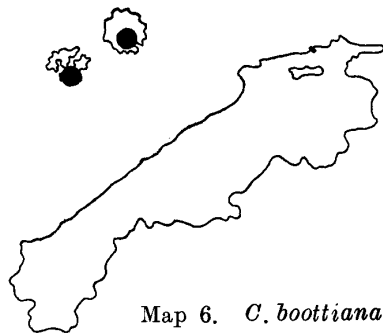
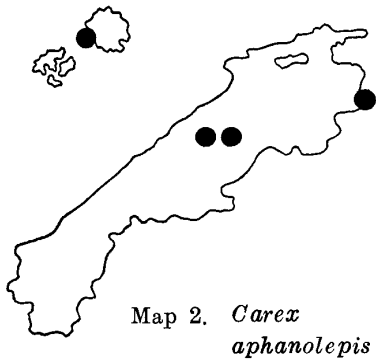
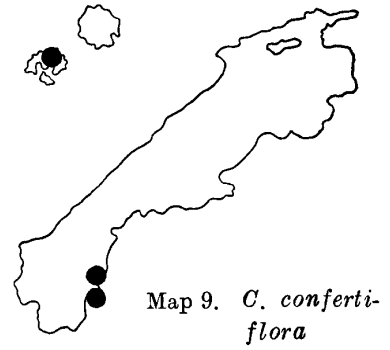
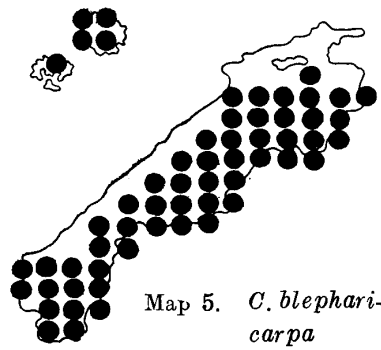
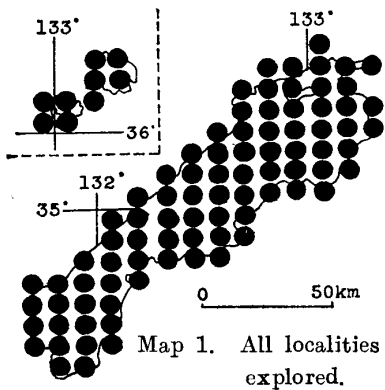
今後の課題として未調査地域の調査で、スゲ類の種数の増加とその分布状態も変化することであろう。さらに隣接地域のスゲ類と比較しながらこの地方のスゲ類の生態やフロラなどを明らかにしたい。

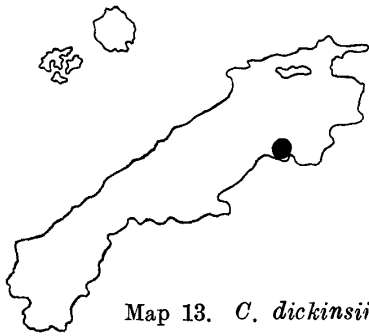
### 参 考 文 献

- 秋山茂雄 (1955) 極東産スゲ属植物。札幌, 北大。  
 有馬茂純 (1968) 山陰。東京, 実業之日本社。  
 上原敬二 (1965) 樹木図説 1—3。東京, 有明書房。  
 大井次三郎 (1965) 日本植物誌。東京, 至文堂。  
 岡 国夫 (1968) 隠岐の植物 (1)。北陸の植物: 第16巻・第2号・52—55。  
 \_\_\_\_\_ (1969) 隠岐の植物 (2)。北陸の植物: 第17巻・第1号・24—25。  
 岡本 香 (1961) 三瓶山のスゲ属植物。ヒコピア: 第2巻・第3号・208。  
 \_\_\_\_\_ (1961) 尾瀬地方のスゲ属植物について。広島大学生物学会誌: 第28号・38—44。  
 \_\_\_\_\_ (1961) 三段峡 (広島県) のスゲ属植物に関する2・3の観察。広島大学生物学会誌: 第28号・45—51。  
 \_\_\_\_\_ (1962) 広島県帝釈峡のスゲ属植物。比和科学博物館研究報告: 第5号・30—32。  
 \_\_\_\_\_ (1965) Taxonomic study of the Carices in the western Honshu of Japan 岡山理科大学紀要: 第1号・1—105。  
 \_\_\_\_\_ (1967) 隠岐のスゲ属植物。岡山理科大学紀要: 第3号・27—33。  
 \_\_\_\_\_ (1970) 岡山県産スゲ属植物。岡山理科大学紀要: 第6号・133—154。  
 \_\_\_\_\_ (1970) 四国産スゲ属植物。岡山理科大学紀要: 第6号・155—170。  
 岡本省吾 (1965) 原色樹木図鑑。大阪, 保育社。  
 隠岐観光協会 (1970) 隠岐の旅情。島根県隠岐郡西郷町。  
 奥原碧雲編 (1908) 島根県遊覧案内。  
 木村文助 (1958) 島根県地図。東京, 塔文社。  
 北村四郎・他 (1965) 原色日本植物図鑑 上・中・下。大阪, 保育社。  
 人文社編集部 (1968) 日本分県地図地名総覧。東京, 人文社。  
 昭文社 (1971) 最新分県地図 (島根県)。東京。  
 東京書籍 (1960) 中国の自然。大阪。  
 長谷川小太郎 (1968) 最新旅行案内: 中国・四国・瀬戸内海。東京, 日本交通公社。  
 牧野富太郎 (1966) 牧野新日本植物図鑑。東京, 北隆館。  
 丸山 巖 (1950) 隠岐生物管見。島根生物学会会報: 3・6—14。  
 吉川純幹 (1957・1958・1960) 日本産スゲ属植物図譜 1—3。金沢, 北陸の植物の会。  
 和達清夫 (1960) 日本の気候。東京, 東京堂。

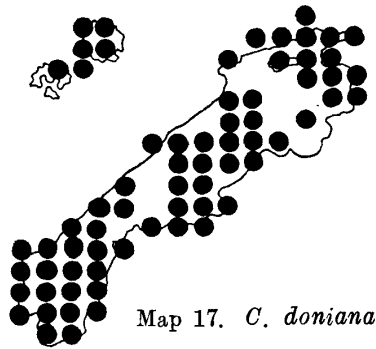
## Summary

- 1) The present study was designed to know the flora and distribution of *Carex* species in Shimane Prefecture.
- 2) 59 species and 4 varieties of *Carex* were recognized during 1958—1971.
  - Izumo region: 48 species and 4 varieties
  - Iwami region: 54 species and 4 varieties
  - Oki region: 36 species and 3 varieties
- 3) Distribution of the Carices found in Shimane Prefecture are grouped into 6 patterns as follows:
  - Pattern 1: *C. lanceolata*, *C. leucochlora*, etc.
  - Pattern 2: *C. kobomugi*, *C. pumila*, etc.
  - Pattern 3: *C. mitrata* var. *aristata*, *C. pocilliformis*, etc.
  - Pattern 4: *C. blepharicarpa*, *C. curvicolis*, etc.
  - Pattern 5: *C. ciliato-marginata*, *C. foliosissima*, etc.
  - Pattern 6: *C. insanae*, *C. temnolepis*, etc.

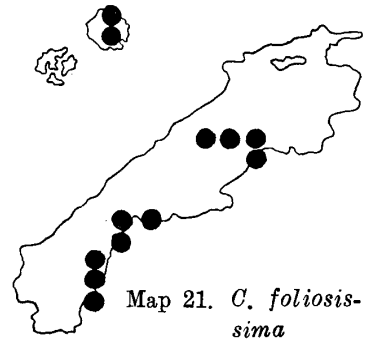




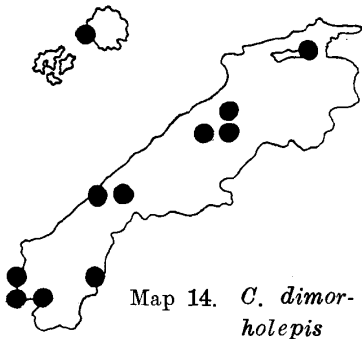
Map 13. *C. dickinsii*



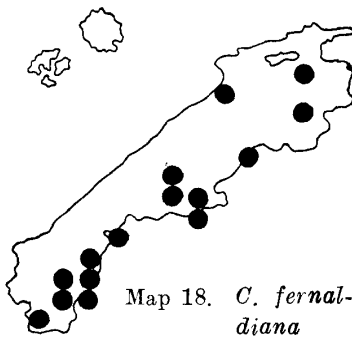
Map 17. *C. doniana*



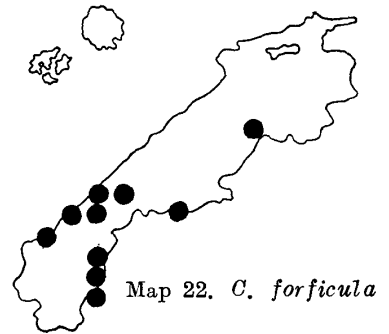
Map 21. *C. foliosissima*



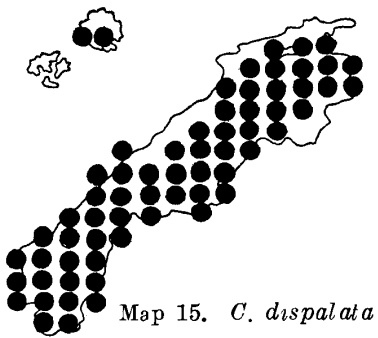
Map 14. *C. dimorholapis*



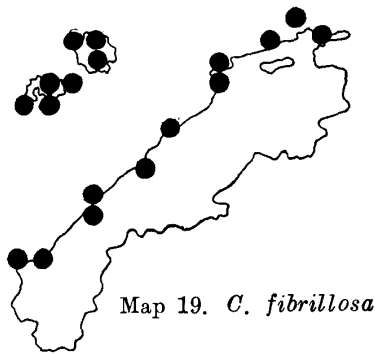
Map 18. *C. fernaldiana*



Map 22. *C. forficula*



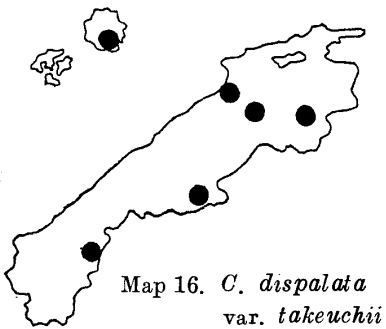
Map 15. *C. dispalata*



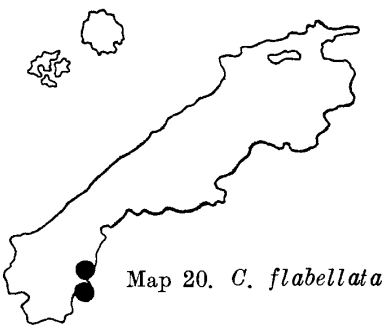
Map 19. *C. fibrillosa*



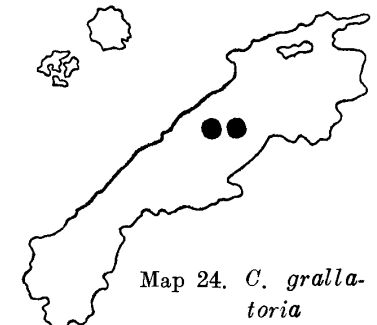
Map 23. *C. gibba*



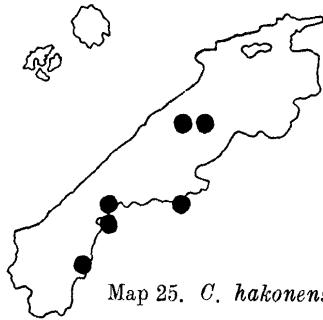
Map 16. *C. dispalata*  
var. *takeuchii*



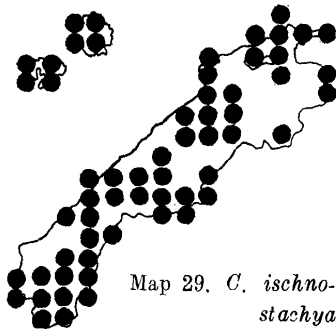
Map 20. *C. flabellata*



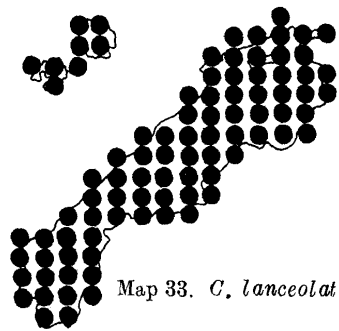
Map 24. *C. grallatoria*



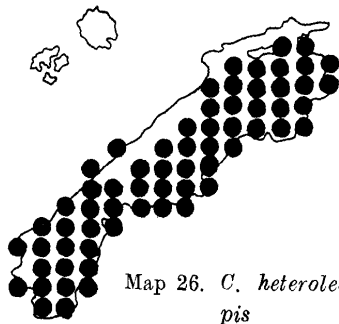
Map 25. *C. hakonensis*



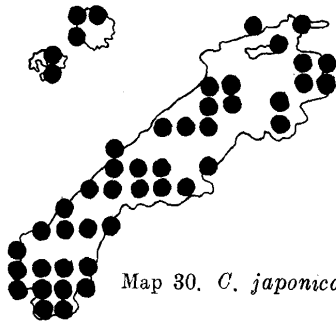
Map 29. *C. ischnostachya*



Map 33. *C. lanceolata*



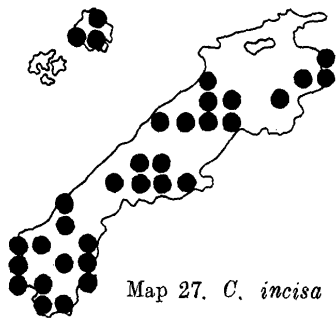
Map 26. *C. heterolepis*



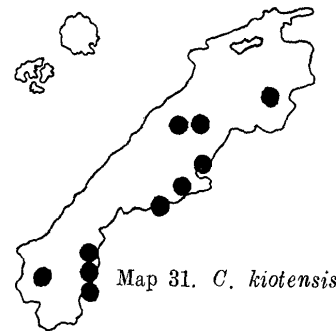
Map 30. *C. japonica*



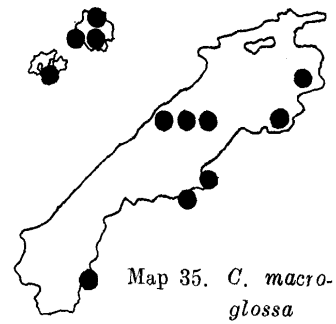
Map 34. *C. leucochlora*



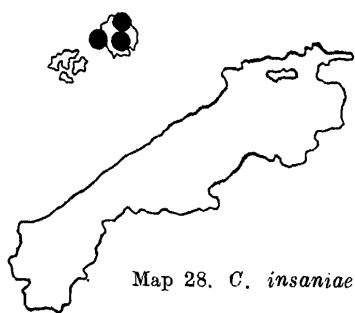
Map 27. *C. incisa*



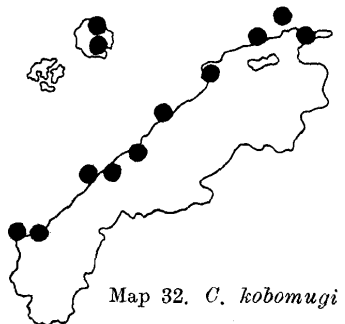
Map 31. *C. kiotensis*



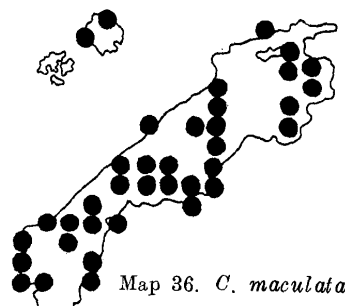
Map 35. *C. macroglossa*



Map 28. *C. insanae*

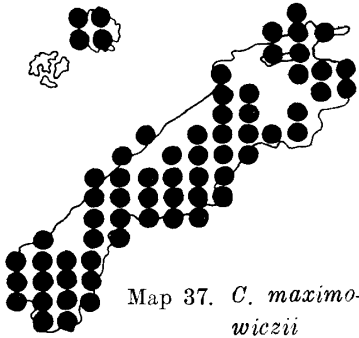


Map 32. *C. kobomugi*

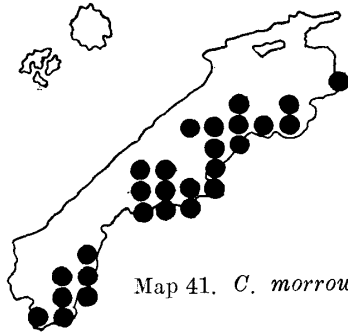


Map 36. *C. maculata*

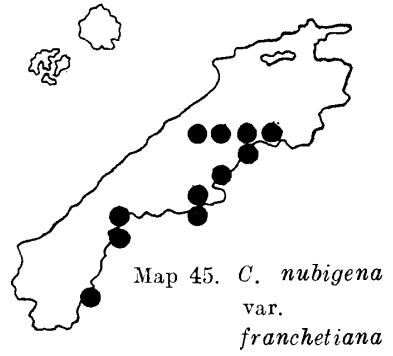




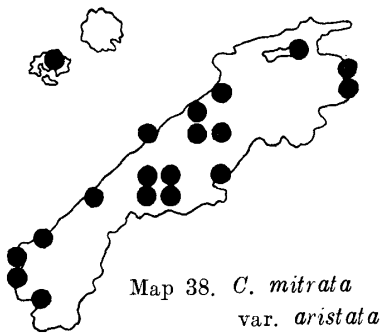
Map 37. *C. maximo-wiczii*



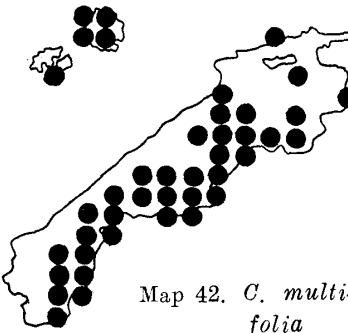
Map 41. *C. morrowii*



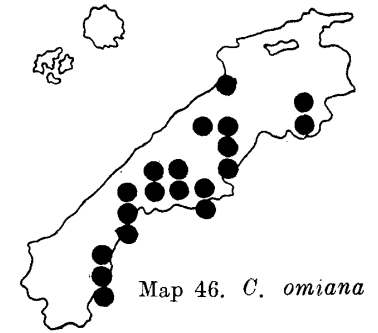
Map 45. *C. nubigena*  
var.  
*franchetiana*



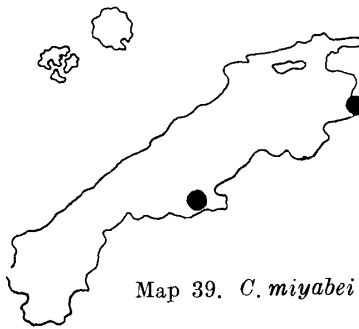
Map 38. *C. mitrata*  
var. *aristata*



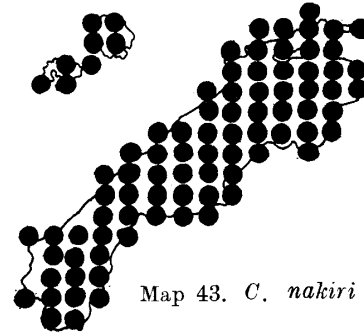
Map 42. *C. multifolia*



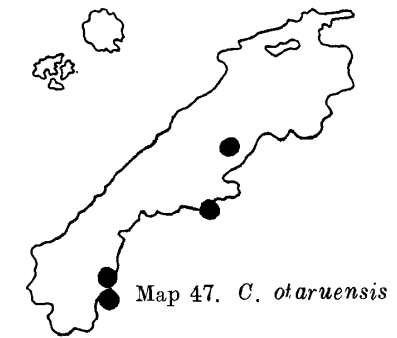
Map 46. *C. omiana*



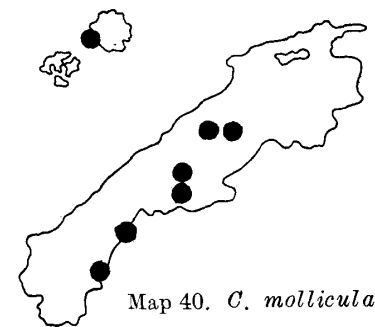
Map 39. *C. miyabei*



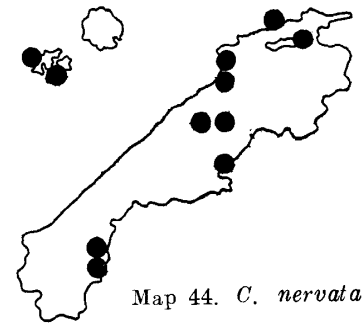
Map 43. *C. nakiri*



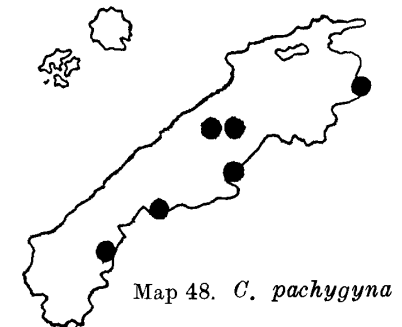
Map 47. *C. otaruensis*



Map 40. *C. mollicula*



Map 44. *C. nervata*



Map 48. *C. pachygyna*

